




Согласовано
Председатель Волоконовского
местного отделения «ВОИ»
 Кольченко А.А.

Согласовано:
Председатель Волоконовской
местной организации «ВОС»
 Будник Л.И.



УТВЕРЖДАЮ
Начальник управления культуры
и молодежной политики
администрации Волоконовского района
И.И. Косарева



«10» декабря 2021г.

ПАСПОРТ ДОСТУПНОСТИ объекта социальной инфраструктуры (ОСИ) № 1

1. Общие сведения об объекте

- 1.1. Наименование (вид) объекта: МБУДО «Пятницкая ДШИ имени Г.А.Обрезанова»
- 1.2. Адрес объекта: 309665, Белгородская область, Волоконовский р-н, п. Пятницкое, ул. Свиридова дом 4
- 1.3. Сведения о размещении объекта:
 - отдельно стоящее здание: 4 этажей, 1865,9 кв. м
 - часть здания: _____ этажей (или на _____ этаже), _____ кв.м
 - наличие прилегающего земельного участка (да, нет); _____ кв.м
- 1.4. Год постройки здания: 2012, последнего капитального ремонта: гарантия 5 лет
- 1.5. Дата предстоящих плановых ремонтных работ: текущего ____, капитального __-__

сведения об организации, расположенной на объекте

- 1.6. Название организации (учреждения), (полное юридическое наименование – согласно Уставу, краткое наименование): Муниципальное бюджетное учреждение дополнительного образования «Пятницкая детская школа искусств имени Г.А.Обрезанова», (Пятницкая ДШИ)
- 1.7. Юридический адрес организации (учреждения): 309665, Белгородская область, Волоконовский р-н, п. Пятницкое, ул. Свиридова дом 4
- 1.8. Основание для пользования объектом (оперативное управление, аренда, собственность)
- 1.9. Форма собственности (государственная, негосударственная)
- 1.10. Территориальная принадлежность (федеральная, региональная, муниципальная)
- 1.11. Вышестоящая организация (наименование): Управление культуры и молодежной политики администрации Волоконовского района
- 1.12. Адрес вышестоящей организации, другие координаты: 309650, Белгородская область, Волоконовский р-н, п. Волоконовка улица Ленина д.63, тел.: 8-47-235-5-07-19

2. Характеристика деятельности организации на объекте

2.1 Сфера деятельности (здравоохранение, образование, социальная защита, физическая культура и спорт, культура, связь и информация, транспорт, жилой фонд, потребительский рынок и сфера услуг, другое)

2.2 Виды оказываемых услуг: дополнительное образование

2.3 Форма оказания услуг: (на объекте, с длительным пребыванием, в т.ч. проживанием, на дому, дистанционно)

2.4 Категории обслуживаемого населения по возрасту: (дети, взрослые трудоспособного возраста, пожилые; все возрастные категории)

2.5 Категории обслуживаемых инвалидов: инвалиды, передвигающиеся на коляске, инвалиды с нарушениями опорно-двигательного аппарата, нарушениями зрения, нарушениями слуха, нарушениями умственного развития

2.6 Плановая мощность: посещаемость (количество обслуживаемых в день), вместимость, пропускная способность: 288

2.7 Участие в исполнении ИПР инвалида, ребенка-инвалида (да, нет)

3. Состояние доступности объекта

3.1. Путь следования к объекту пассажирским транспортом

(описать маршрут движения с использованием пассажирского транспорта)

п. Пятницкое, подвоз учащихся школьными автобусами СОШ.

наличие адаптированного пассажирского транспорта к объекту: нет

3.2. Путь к объекту от ближайшей остановки пассажирского транспорта:

3.2.1 расстояние до объекта от остановки транспорта 100 м

3.2.2 время движения (пешком) 2 мин

3.2.3 наличие выделенного от проезжей части пешеходного пути (да, нет),

3.2.4 Перекрестки: нерегулируемые; регулируемые, со звуковой сигнализацией, таймером; нет

3.2.5 Информация на пути следования к объекту: акустическая, тактильная, визуальная; нет

3.2.6 Перепады высоты на пути: есть, нет (описать _____)

Их обустройство для инвалидов на коляске: да, нет (_____)

3.3 Организация доступности объекта для инвалидов – форма обслуживания*

№ п/п	Категория инвалидов (вид нарушения)	Вариант организации доступности объекта (формы обслуживания)*
1.	Все категории инвалидов и МГН	«ДУ»
в том числе инвалиды:		
2	передвигающиеся на креслах-колясках	«ДУ»
3	с нарушениями опорно-двигательного аппарата	«ДУ»
4	с нарушениями зрения	ВНД
5	с нарушениями слуха	ВНД
6	с нарушениями умственного развития	«ДУ»

* - указывается один из вариантов: «А», «Б», «ДУ», «ВНД»

3.4 Состояние доступности основных структурно-функциональных зон

№ п/п	Основные структурно-функциональные зоны	Состояние доступности, в том числе для основных категорий инвалидов**
1	Территория, прилегающая к зданию (участок)	ДЧ-И (г, у, о, к) ВНД-И (с)
2	Вход (входы) в здание	ДЧ-И (к, о, г, у) ВНД-И (с)
3	Путь (пути) движения внутри здания (в т.ч. пути эвакуации)	ДЧ-И (к, у, г) ВНД-И (о, с)
4.1	Зона целевого назначения здания (целевого посещения объекта) – кабинетная форма обслуживания	ДУ-И (к, о, у) ВНД-И (г, с)
4.2	Зона целевого назначения здания (целевого посещения объекта) – зальная форма обслуживания	ДУ-И (о, у) ВНД-И (к, г, с)
5	Санитарно-гигиенические помещения	ДУ-И (о, у, г) ВНД-И (к, с)
6	Система информации и связи (на всех зонах)	ВНД-В
7	Пути движения к объекту (от остановки транспорта)	ДУ-В

** Указывается: ДП-В - доступно полностью всем; ДП-И (к, о, с, г, у) – доступно полностью избирательно (указать категории инвалидов); ДЧ-В - доступно частично всем; ДЧ-И (к, о, с, г, у) – доступно частично избирательно (указать категории инвалидов); ДУ-В - доступно условно всем, ДУ-И (к, о, с, г, у) – доступно условно избирательно (указать категории инвалидов); ВНД-В – временно недоступно всем, ВНД-И (к, о, с, г, у) – временно недоступно избирательно (указать категории инвалидов)

3.5. ИТОГОВОЕ ЗАКЛЮЧЕНИЕ о состоянии доступности ОСИ: объект признан условно доступным для всех категорий инвалидов.

Для решения вопросов доступности для всех категорий инвалидов в качестве обязательных мер требуется установка визуальной информации, тактильных обозначений и направляющих полос опорных поручней, кнопки вызова. Необходимо организовать оказание ситуационной помощи сотрудниками учреждения с закреплением функциональных обязанностей в должностных инструкциях, продумать и обозначить на схемах наиболее оптимальные пути движения к зоне целевого назначения и санитарно-гигиеническим помещениям.

Для обеспечения полной доступности объекта для инвалидов с умственными нарушениями необходимо оборудовать санитарно-гигиеническое помещение с установкой кнопки вызова персонала.

Для обеспечения полной доступности объекта для инвалидов с патологией опорно-двигательного аппарата требуется установка нормативных поручней на лестницах и вдоль стен.

Для обеспечения условной доступности объекта для инвалидов с нарушениями слуха необходимо выделить в зале не менее 5% специально оборудованных мест с возможностью усиления звука.

Для обеспечения условной доступности объекта для инвалидов, передвигающихся на креслах-колясках требуется установить кнопку вызова на входе, организовать оказание ситуационной помощи сотрудниками учреждения с закреплением функциональных обязанностей в должностных инструкциях, продумать и обозначить на схемах наиболее оптимальные пути движения к зоне целевого назначения и санитарно-гигиеническим помещениям.

Обеспечение доступности для инвалидов с нарушениями зрения может решаться путём оказания ситуационной помощи на всех зонах, что обеспечит условную доступность объекта; при комплексном развитии системы информации на объекте с использованием контрастных цветовых и тактильных направляющих на всех путях движения, в т.ч. на прилегающей территории, дублировании основной информации рельефно-точечным шрифтом и акустической информацией может быть достигнута полная доступность объекта для инвалидов с нарушениями зрения.

4. Управленческое решение

4.1. Рекомендации по адаптации основных структурных элементов объекта

№ п/п	Основные структурно-функциональные зоны объекта	Рекомендации по адаптации объекта (вид работы)*
1.	Территория, прилегающая к зданию (участок)	текущий ремонт
2.	Вход (входы) в здание	текущий ремонт
3.	Путь (пути) движения внутри здания (в т.ч. пути эвакуации)	текущий ремонт, ТСР
4.	Зона целевого назначения здания (целевого посещения объекта)	текущий ремонт, ТСР
5.	Санитарно-гигиенические помещения	текущий ремонт, ТСР
6.	Система информации на объекте (на всех зонах)	текущий ремонт, ТСР
7.	Пути движения к объекту (от остановки транспорта)	текущий ремонт
8.	Все зоны и участки	текущий ремонт, ТСР

*- указывается один из вариантов (видов работ): не нуждается; ремонт (текущий, капитальный); индивидуальное решение с ТСР; технические решения невозможны – организация альтернативной формы обслуживания

4.2. Период проведения работ: не определен

(указывается наименование документа: программы, плана)

4.3 Ожидаемый результат (по состоянию доступности) после выполнения работ по адаптации: на 1 этапе - ДП-И (к, о, у, з), ДЧ-И (с) на 2 этапе - ДУ-В.

Оценка результата исполнения программы, плана (по состоянию доступности):

4.4. Для принятия решения требуется, не требуется (нужное подчеркнуть):

Согласование _____

Имеется заключение уполномоченной организации о состоянии доступности объекта (наименование документа и выдавшей его организации, дата), прилагается

4.5. Информация размещена (обновлена) на Карте доступности субъекта Российской Федерации, дата _____ www.zhit-vmeste.ru _____
(наименование сайта, портала)

5. Особые отметки

Паспорт сформирован на основании:

1. Анкеты (информации об объекте) от «10 декабря» 2021 г.,

2. Акта обследования объекта: № акта _____ от «10 декабря» 2021 г.

3. Решения Комиссии _____ от « _____ » _____ 2021 _____ г.



УТВЕРЖДАЮ
МБУДО «Пятницкая ДШИ
имени Г.А. Обрезанова»
Н.В. Повидыш

«10» декабря 2021г.

АНКЕТА
(информация об объекте социальной инфраструктуры)
К ПАСПОРТУ ДОСТУПНОСТИ ОСИ
№ 1

1. Общие сведения об объекте

- 1.1. Наименование (вид) объекта: МБУДО «Пятницкая ДШИ имени Г.А.Обрезанова»
1.2. Адрес объекта: 309665, Белгородская область, Волоконовский р-н, п. Пятницкое, ул. Свиридова дом 4
1.3. Сведения о размещении объекта:
- отдельно стоящее здание: 4 этажей, 1865,9 кв. м
- часть здания: _____ этажей (или на _____ этаже), _____ кв.м
- наличие прилегающего земельного участка (да, нет); _____ кв.м
1.4. Год постройки здания: 2012, последнего капитального ремонта: гарантия 5 лет
1.5. Дата предстоящих плановых ремонтных работ: текущего _____, капитального _____

сведения об организации, расположенной на объекте

- 1.6. Название организации (учреждения), (полное юридическое наименование – согласно Уставу, краткое наименование): Муниципальное бюджетное учреждение дополнительного образования «Пятницкая детская школа искусств имени Г.А.Обрезанова», (Пятницкая ДШИ)
1.7. Юридический адрес организации (учреждения): 309665, Белгородская область, Волоконовский р-н, п. Пятницкое, ул. Свиридова дом 4
1.8. Основание для пользования объектом (оперативное управление, аренда, собственность)
1.9. Форма собственности (государственная, негосударственная)
1.10. Территориальная принадлежность (федеральная, региональная, муниципальная)
1.11. Вышестоящая организация (наименование): Управление культуры и молодежной политики администрации Волоконовского района
1.12. Адрес вышестоящей организации, другие координаты: 309650, Белгородская область, Волоконовский р-н, п. Волоконовка улица Ленина д.63, тел.: 8-47-235-5-07-19

2. Характеристика деятельности организации на объекте

- 2.1 Сфера деятельности (здравоохранение, образование, социальная защита, физическая культура и спорт, культура, связь и информация, транспорт, жилой фонд, потребительский рынок и сфера услуг, другое)
2.2 Виды оказываемых услуг: дополнительное образование
2.3 Форма оказания услуг: (на объекте, с длительным пребыванием, в т.ч. проживанием, на дому, дистанционно)
2.4 Категории обслуживаемого населения по возрасту: (дети, взрослые трудоспособного возраста, пожилые; все возрастные категории)

2.5 Категории обслуживаемых инвалидов: инвалиды, передвигающиеся на коляске, инвалиды с нарушениями опорно-двигательного аппарата, нарушениями зрения, нарушениями слуха, нарушениями умственного развития

2.6 Плановая мощность: посещаемость (количество обслуживаемых в день), вместимость, пропускная способность: 288

2.7 Участие в исполнении ИПР инвалида, ребенка-инвалида (да, нет)

3. Состояние доступности объекта для инвалидов и других маломобильных групп населения (МГН)

3.1. Путь следования к объекту пассажирским транспортом

(описать маршрут движения с использованием пассажирского транспорта)

п. Пятницкое, подвоз учащихся школьными автобусами СОШ,

наличие адаптированного пассажирского транспорта к объекту: нет

3.2. Путь к объекту от ближайшей остановки пассажирского транспорта:

3.2.1 расстояние до объекта от остановки транспорта 100 м

3.2.2 время движения (пешком) 2 мин

3.2.3 наличие выделенного от проезжей части пешеходного пути (да, нет),

3.2.4 Перекрестки: нерегулируемые; регулируемые, со звуковой сигнализацией, таймером; нет

3.2.5 Информация на пути следования к объекту: акустическая, тактильная, визуальная; нет

3.2.6 Перепады высоты на пути: есть, нет (описать _____)

Их обустройство для инвалидов на коляске: да, нет (_____)

3.3 Вариант организации доступности ОСИ (формы обслуживания)* с учетом СП 35-101-2001

№ п/п	Категория инвалидов (вид нарушения)	Вариант организации доступности объекта
1.	Все категории инвалидов и МГН	«ДУ»
в том числе инвалиды:		
2	передвигающиеся на креслах-колясках	«ДУ»
3	с нарушениями опорно-двигательного аппарата	«ДУ»
4	с нарушениями зрения	ВНД
5	с нарушениями слуха	ВНД
6	с нарушениями умственного развития	«ДУ»

* - указывается один из вариантов: «А», «Б», «ДУ», «ВНД»

4. Управленческое решение (предложения по адаптации основных структурных элементов объекта)

№ п \п	Основные структурно-функциональные зоны объекта	Рекомендации по адаптации объекта (вид работы)*
1	Территория, прилегающая к зданию (участок)	текущий ремонт
2	Вход (входы) в здание	текущий ремонт
3	Путь (пути) движения внутри здания (в т.ч. пути эвакуации)	текущий ремонт, ТСР

4	Зона целевого назначения (целевого посещения объекта)	текущий ремонт, ТСР
5	Санитарно-гигиенические помещения	текущий ремонт, ТСР
6	Система информации на объекте (на всех зонах)	текущий ремонт, ТСР
7	Пути движения к объекту (от остановки транспорта)	текущий ремонт
8.	Все зоны и участки	текущий ремонт, ТСР

*- указывается один из вариантов (видов работ): не нуждается, ремонт (текущий, капитальный); индивидуальное решение с ТСР; технические решения невозможны – организация альтернативной формы обслуживания

Размещение информации на Карте доступности субъекта Российской Федерации согласовано: директор МБУДО «Пятницкая ДШИ имени Г.А. Обрезанова» Н.В. Повидыш (т. 5-62-80)

(подпись, Ф.И.О., должность; координаты для связи уполномоченного представителя объекта)





УТВЕРЖДАЮ
Начальник управления культуры
и молодежной политики
администрации Волоконовского района
И.И. Косарева

«10» декабря 2021 г.

**АКТ ОБСЛЕДОВАНИЯ
объекта социальной инфраструктуры
К ПАСПОРТУ ДОСТУПНОСТИ ОСИ
№ 1**

Белгородская область,
Волоконовский район

«10» декабря 2021 года

1. Общие сведения об объекте

- 1.1. Наименование (вид) объекта: МБУДО «Пятницкая ДШИ имени Г.А.Обрезанова»
1.2. Адрес объекта: 309665, Белгородская область, Волоконовский р-н, п. Пятницкое, ул. Свиридова дом 4
1.3. Сведения о размещении объекта:
- отдельно стоящее здание: 4 этажей, 1865,9 кв. м
- часть здания: _____ этажей (или на _____ этаже), _____ кв.м
- наличие прилегающего земельного участка (да, нет); _____ кв.м
1.4. Год постройки здания: 2012, последнего капитального ремонта: гарантия 5 лет
1.5. Дата предстоящих плановых ремонтных работ: текущего _____, капитального _____
1.6. Название организации (учреждения), (полное юридическое наименование – согласно Уставу, краткое наименование): Муниципальное бюджетное учреждение дополнительного образования «Пятницкая детская школа искусств имени Г.А.Обрезанова», (Пятницкая ДШИ)
1.7. Юридический адрес организации (учреждения): 309665, Белгородская область, Волоконовский р-н, п. Пятницкое, ул. Свиридова дом 4

2. Характеристика деятельности организации на объекте

Дополнительная информация: _____

3. Состояние доступности объекта

- 3.1. Путь следования к объекту пассажирским транспортом**
(описать маршрут движения с использованием пассажирского транспорта)
п. Пятницкое, подвоз учащихся школьными автобусами СОШ,
наличие адаптированного пассажирского транспорта к объекту: нет
3.2. Путь к объекту от ближайшей остановки пассажирского транспорта:
3.2.1 расстояние до объекта от остановки транспорта 100 м
3.2.2 время движения (пешком) 2 мин
3.2.3 наличие выделенного от проезжей части пешеходного пути (да, нет),

3.2.4 Перекрестки: нерегулируемые; регулируемые, со звуковой сигнализацией, таймером; нет

3.2.5 Информация на пути следования к объекту: акустическая, тактильная, визуальная; нет

3.2.6 Перепады высоты на пути: есть, нет (описать _____)

Их обустройство для инвалидов на коляске: да, нет (_____)

3.3. Организация доступности объекта для инвалидов – форма обслуживания

№ п/п	Категория инвалидов (вид нарушения)	Вариант организации доступности объекта (формы обслуживания)*
1.	Все категории инвалидов и МГН	«ДУ»
в том числе инвалиды:		
2	передвигающиеся на креслах-колясках	«ДУ»
3	с нарушениями опорно-двигательного аппарата	«ДУ»
4	с нарушениями зрения	ВНД
5	с нарушениями слуха	ВНД
6	с нарушениями умственного развития	«ДУ»

* - указывается один из вариантов: «А», «Б», «ДУ», «ВНД»

3.4. Состояние доступности основных структурно-функциональных зон

№ п/п	Основные структурно-функциональные зоны	Состояние доступности, в том числе для основных категорий инвалидов**	Приложение	
			№ на плане	№ фото
1	Территория, прилегающая к зданию (участок)	ДЧ-И (г, у, о, к) ВНД-И (с)		
2	Вход (входы) в здание	ДЧ-И (к, о, г, у) ВНД-И (с)		
3	Путь (пути) движения внутри здания (в т.ч. пути эвакуации)	ДЧ-И (к, у, г) ВНД-И (о, с)		
4.1	Зона целевого назначения здания (целевого посещения объекта) – кабинетная форма обслуживания	ДУ-И (к, о, у) ВНД-И (г, с)		
4.2	Зона целевого назначения здания (целевого посещения объекта) – зальная форма обслуживания	ДУ-И (о, у) ВНД-И (к, г, с)		
5	Санитарно-гигиенические помещения	ДУ-И (о, у, г) ВНД-И (к, с)		
6	Система информации и связи (на всех зонах)	ВНД-В		
7	Пути движения к объекту (от остановки транспорта)	ДУ-В		

** Указывается: ДП-В - доступно полностью всем; ДП-И (к, о, с, г, у) – доступно полностью избирательно (указать категории инвалидов); ДЧ-В - доступно частично всем; ДЧ-И (к, о, с, г, у) – доступно частично избирательно (указать

категории инвалидов); ДУ-В - доступно условно всем, ДУ-И (к, о, с, г, у) – доступно условно избирательно (указать категории инвалидов); ВНД-В – временно недоступно всем, ВНД-И (к, о, с, г, у) – временно недоступно избирательно (указать категории инвалидов)

3.5. ИТОГОВОЕ ЗАКЛЮЧЕНИЕ о состоянии доступности ОСИ: объект признан условно доступным для всех категорий инвалидов.

Для решения вопросов доступности для всех категорий инвалидов в качестве обязательных мер требуется установка визуальной информации, тактильных обозначений и направляющих полос опорных поручней, кнопки вызова. Необходимо организовать оказание ситуационной помощи сотрудниками учреждения с закреплением функциональных обязанностей в должностных инструкциях, продумать и обозначить на схемах наиболее оптимальные пути движения к зоне целевого назначения и санитарно-гигиеническим помещениям.

Для обеспечения полной доступности объекта для инвалидов с умственными нарушениями необходимо оборудовать санитарно-гигиеническое помещение с установкой кнопки вызова персонала.

Для обеспечения полной доступности объекта для инвалидов с патологией опорно-двигательного аппарата требуется установка нормативных поручней на лестницах и вдоль стен.

Для обеспечения условной доступности объекта для инвалидов с нарушениями слуха необходимо выделить в зале не менее 5% специально оборудованных мест с возможностью усиления звука.

Для обеспечения условной доступности объекта для инвалидов, передвигающихся на креслах-колясках требуется организовать оказание ситуационной помощи сотрудниками учреждения с закреплением функциональных обязанностей в должностных инструкциях, продумать и обозначить на схемах наиболее оптимальные пути движения к зоне целевого назначения и санитарно-гигиеническим помещениям.

Обеспечение доступности для инвалидов с нарушениями зрения может решаться путём оказания ситуационной помощи на всех зонах, что обеспечит условную доступность объекта; при комплексном развитии системы информации на объекте с использованием контрастных цветовых и тактильных направляющих на всех путях движения, в т.ч. на прилегающей территории, дублировании основной информации рельефно-точечным шрифтом и акустической информацией может быть достигнута полная доступность объекта для инвалидов с нарушениями зрения.

4. Управленческое решение (проект)

4.1. Рекомендации по адаптации основных структурных элементов объекта:

№ п/п	Основные структурно-функциональные зоны объекта	Рекомендации по адаптации объекта (вид работы)*
1	Территория, прилегающая к зданию (участок)	текущий ремонт
2	Вход (входы) в здание	текущий ремонт
3	Путь (пути) движения внутри здания (в т.ч. пути эвакуации)	текущий ремонт, ТСР
4	Зона целевого назначения здания (целевого посещения объекта)	текущий ремонт, ТСР
5	Санитарно-гигиенические помещения	текущий ремонт, ТСР
6	Система информации на объекте (на всех зонах)	текущий ремонт, ТСР
7	Пути движения к объекту (от остановки транспорта)	текущий ремонт

8.	Все зоны и участки	текущий ремонт, ТСР
----	--------------------	---------------------

*- указывается один из вариантов (видов работ): не нуждается; ремонт (текущий, капитальный); индивидуальное решение с ТСР; технические решения невозможны – организация альтернативной формы обслуживания

4.2. Период проведения работ: 2023 г.

В рамках исполнения: подпрограммы 5 «Доступная среда» государственной программы Белгородской области «Социальная поддержка граждан в Белгородской области». Адаптация объектов социальной инфраструктуры и обеспечения доступности услуг для инвалидов и других маломобильных групп населения на территории Волоконовского района.

(указывается наименование документа: программы, плана)

4.3 Ожидаемый результат (по состоянию доступности) после выполнения работ по адаптации: на 1 этапе - ДП-И (к, о, у, з), ДЧ-И (с) на 2 этапе - ДУ-В.

Оценка результата исполнения программы, плана (по состоянию доступности):

4.4. Для принятия решения требуется, не требуется *(нужное подчеркнуть)*:

4.4.1. согласование на Комиссии _____

(наименование Комиссии по координации деятельности в сфере обеспечения доступной среды жизнедеятельности для инвалидов и других МГН)

4.4.2. согласование работ с надзорными органами *(в сфере проектирования и строительства, архитектуры, охраны памятников, другое - указать)*

4.4.3. техническая экспертиза; разработка проектно-сметной документации;

4.4.4. согласование с вышестоящей организацией (собственником объекта);

4.4.5. согласование с общественными организациями инвалидов _____;

4.4.6. другое _____.

Имеется заключение уполномоченной организации о состоянии доступности объекта *(наименование документа и выдавшей его организации, дата)*, прилагается _____

4.5. Информация может быть размещена (обновлена) на Карте доступности субъекта Российской Федерации _____ www.zhit-vmeste.ru

(наименование сайта, портала)

5. Особые отметки

ПРИЛОЖЕНИЯ:

Результаты обследования:

- | | |
|--|----------------|
| 1. Территории, прилегающей к объекту | на <u>2</u> л. |
| 2. Входа (входов) в здание | на <u>2</u> л. |
| 3. Путей движения внутри здания | на <u>2</u> л. |
| 4. Зоны целевого назначения объекта | на <u>3</u> л. |
| 5. Санитарно-гигиенических помещений | на <u>2</u> л. |
| 6. Системы информации (и связи) на объекте | на <u>1</u> л. |

Результаты фотофиксации на объекте на _ л.


Поэтажные планы, паспорт БТ: на _ л.

Другое (в том числе дополнительная информация о путях движения к объекту) _____

Руководитель рабочей группы:

заместитель главы района по социальной политике Часовская Г.Н.


(Должность, Ф.И.О.)


(Подпись)

Члены рабочей группы:


Главный архитектор района Денисюк С.Н.

(Должность, Ф.И.О.)


(Подпись)


Главный специалист отдела капитального строительства Андреева А. Ю.

(Должность, Ф.И.О.)


(Подпись)

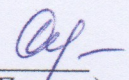
Директор МУ КЦСОН Агафонова Т.В.

(Должность, Ф.И.О.)


(Подпись)

Заместитель начальника УСЗН Степовая Г.Д.

(Должность, Ф.И.О.)



(Подпись)

В том числе:

представители общественных организаций инвалидов

Председатель районного совета ветеранов Ковыженко С.Н.

(Должность, Ф.И.О.)


(Подпись)

Управленческое решение согласовано «___» _____ 20__ г. (протокол №___)

Комиссией (название) _____

Комиссией (название) _____

Приложение 1
к Акту обследования ОСИ к паспорту
доступности ОСИ № 1
от «10» декабря 2021 г.

I Результаты обследования:

1. Территории, прилегающей к зданию (участка)

МБУДО «Пятницкая ДШИ имени Г.А.Обрезанова».

Белгородская область, Волоконовский район, п. Пятницкое, ул. Свиридова дом 4

№ п/п	Наименование функционально-планировочного элемента	Наличие элемента			Выявленные нарушения и замечания		Работы по адаптации объектов	
		есть/нет	№ на плане	№ фото	Содержание	Значимо для инвалида (категория)	Содержание	Виды работ
1.1	Вход (входы) на территорию	есть			Отсутствует предупреждающая, тактильная разметка при входе на территорию	Все	Нанести предупреждающую, тактильную разметку при входе на территорию	ТР
1.2	Путь (пути) движения на территории	есть			отсутствует обозначение направлений движения ко входам для МГН; отсутствуют оборудованные места отдыха для МГН.	Все	нанесение цветовой и тактильной маркировки; обеспечить информационное сопровождение к специальному входу для инвалидов на креслах-колясках, оборудовать места отдыха для МГН	ТР
1.3	Лестница (наружная)	нет			-		-	
1.4	Пандус (наружный)	нет			-		-	
1.5	Автостоянка и парковка	есть			нет		-	
	ОБЩИЕ требования к зоне				Отсутствует информационное сопровождение к специальному входу, предупреждающая, тактильная разметка при входе на	Все	Установить информационное сопровождение к специальному входу, предупреждающую, тактильную разметку при входе на территорию	ТР

				территорию			
--	--	--	--	------------	--	--	--

II Заключение по зоне:

Наименование структурно-функциональной зоны	Состояние доступности* (к пункту 3.4 Акта обследования ОСИ)	Приложение		Рекомендации по адаптации (вид работы)** к пункту 4.1 Акта обследования ОСИ
		№ на плане	№ фото	
Территория, прилегающая к зданию	ДЧ-И (г, у, о, к) ВНД-И (с)			Текущий ремонт

* указывается: ДП-В - доступно полностью всем; ДП-И (К, О, С, Г, У) – доступно полностью избирательно (указать категории инвалидов); ДЧ-В - доступно частично всем; ДЧ-И (К, О, С, Г, У) – доступно частично избирательно (указать категории инвалидов); ДУ - доступно условно, ВНД - недоступно

**указывается один из вариантов: не нуждается; ремонт (текущий, капитальный); индивидуальное решение с ТСП; технические решения невозможны – организация альтернативной формы обслуживания

Приложение 2
к Акту обследования ОСИ к паспорту
доступности ОСИ № 1
от «10» декабря 2021 г.

I Результаты обследования:
2. Вход в здание № 1 (главный)
МБУДО «Пятницкая ДШИ имени Г.А.Обрезанова»
Белгородская область, Волоконовский район, п. Пятницкое, ул. Свиридова дом 4

№ п/п	Наименование функционально-планировочного элемента	Наличие элемента		Выявленные нарушения и замечания		Работы по адаптации объектов		
		есть/нет	№ на плане	№ фото	Содержание	Значимо для инвалида (категория)	Содержание	Виды работ
2.1	Лестница (наружная)	есть			Отсутствует цветовая и тактильная маркировка	с	Нанести цветовые и тактильные направляющие	ТР
2.2	Пандус (наружный)	нет			-		-	
2.3	Входная площадка (перед дверью)	есть			-	с	-	ТР
2.4	Дверь (входная)	есть			отсутствуют фиксаторы	к, о,	установить фиксаторы двери в положении открыто/закрыто	ТР
2.5	Тамбур	есть			-		-	
	ОБЩИЕ требования к зоне				Отсутствует цветовая и тактильная маркировка.	все	Установить фиксаторы двери в положении открыто/закрыто, нанести цветовые и тактильные направляющие	ТР

I Результаты обследования:

2. Вход в здание № 2

**МБУДО «Пятницкая ДШИ имени Г.А.Обрезанова»,
Белгородская область, Волоконовский район, п. Пятницкое, ул. Свиридова дом 4**

№ п/п	Наименование функционально-планировочного элемента	Наличие элемента			Выявленные нарушения и замечания		Работы по адаптации объектов	
		есть/нет	№ на плане	№ фото	Содержание	Значимо для инвалида (категория)	Содержание	Виды работ
2.1	Лестница (наружная)	есть			-		оборудование подсветкой и подогревом пандуса.	ТР
2.2	Пандус (наружный)	есть			- освещение на уровне пола и подогрев отсутствуют	к		
2.3	Входная площадка (перед дверью)	есть			-			
2.4	Дверь (входная)	есть			-			
2.5	Тамбур	есть			-			
	ОБЩИЕ требования к зоне				-			

II Заключение по зоне:

Наименование структурно-функциональной зоны	Состояние доступности (к пункту 3.4 Акта обследования ОСИ)	Приложение		Рекомендации по адаптации (вид работы) к пункту 4.1 Акта обследования ОСИ
		№ на плане	№ фото	
Вход в здание	ДЧ-И (к, о, г, у) ВНД-И (с)			текущий ремонт

Приложение 3
к Акту обследования ОСИ к паспорту
доступности ОСИ № 1
от «10» декабря 2021 г.

I Результаты обследования:

3. Пути (путей) движения внутри здания (в т.ч. путей эвакуации)

МБУДО «Пятницкая ДШИ имени Г.А.Обрезанова»,
Белгородская область, Волоконовский район, п. Пятницкое, ул. Свиридова дом 4

№ п/п	Наименование функционально-планировочного элемента	Наличие элемента			Выявленные нарушения и замечания		Работы по адаптации объектов	
		есть/нет	№ на плане	№ фото	Содержание	Значимо для инвалида (категория)	Содержание	Виды работ
3.1	Коридор (вестибюль, зона ожидания, галерея, балкон)	есть			отсутствие комплексной информации о пути и направлении движения со схемой расположения и функциональным назначением помещений; отсутствие горизонтальных поручней вдоль стен	все	продумать и обозначить на схемах наиболее оптимальные пути движения к зоне целевого назначения и санитарно-гигиеническим помещениям, обеспечив их комплексной информацией установить поручни вдоль стен на путях движения МГН	ТР
3.2	Лестница (внутри здания)	есть			Лестница не дублируется пандусом или подъемными устройствами	к	Для преодоления вертикальных препятствий требуется приобретение ТСП (лестничехода)	ТСП
3.3	Пандус (внутри здания)	нет			-		-	
3.4	Лифт пассажирский (или подъемник)	есть			отсутствие информирующей сигнализации	все	установить информирующую сигнализацию	ТР, ТСП

3.5	Дверь	есть		(световая и звуковая) у каждой двери лифта ненормативное размещение информационных обозначений помещений	Все	установить информационны е рельефные таблички к каждому помещению рядом с дверью на высоте от 1,4 до 1,75м со стороны дверной ручки	ТР
3.6	Пути эвакуации (в т.ч. зоны безопасности) ОБЩИЕ требования к зоне	есть		не обозначены пути эвакуации отсутствует комплексная информация о пути и направлении движения со схемой расположения и функциональным назначением помещений; отсутствуют горизонтальные поручни вдоль стен, информирующая сигнализация, не обозначены пути эвакуации.	Все Все	обозначить пути эвакуации установить информационны е рельефные таблички к каждому помещению, горизонтальные поручни вдоль стен, информирующу ю сигнализацию, обозначить пути эвакуации.	ТР ТР, ТСР

II Заключение по зоне:

Наименование структурно- функциональной зоны	Состояние доступности (к пункту 3.4 Акта обследования ОСИ)	Приложение		Рекомендации по адаптации (вид работы) к пункту 4.1 Акта обследования ОСИ
		№ на плане	№ фото	
Пути движения внутри здания	ДЧ-И (к, у, г) ВНД-И (о, с)			текущий ремонт, индивидуальное решение с ТСР

I Результаты обследования:
4. Зоны целевого назначения здания (целевого посещения объекта)
Вариант I – зона обслуживания инвалидов

МБУДО «Пятницкая ДШИ имени Г.А.Обрезанова»,
Белгородская область, Волоконовский район, п. Пятницкое, ул. Свиридова дом

№ п/п	Наименование функционально-планировочного элемента	Наличие элемента			Выявленные нарушения и замечания		Работы по адаптации объектов	
		есть/нет	№ на плане	№ фото	Содержание	Значимо для инвалида (категория)	Содержание	Виды работ
4.1	Кабинетная форма обслуживания	есть			нет стационарного крепления столов, стульев, учебная зона не выделена из общей площади рельефной фактурой, нет опорных поручней.	к, о, с	Установить крепления столов, стульев, выделить учебную зону из общей площади рельефной фактурой, установить опорные поручни.	ТР, ТСП
4.2	Зальная форма обслуживания	есть			в зале не выделены специальные места для инвалидов на креслах-колясках, инвалидов с нарушением слуха и зрения, при проведении мероприятий не организовано донесение информации в доступной форме людям с нарушениями восприятия, отсутствуют тактильные обозначения.	все	выделить в зале специальные места для инвалидов на креслах-колясках, инвалидов с нарушением слуха и зрения, с возможностью усиления звука и дублированием звуковой и визуальной информации, установить тактильные таблички и направляющие полосы.	ТР, ТСП

4.3	Прилавочная форма обслуживания	нет			-		-	
4.4	Форма обслуживания с перемещением по маршруту	нет			-		-	
4.5	Кабина индивидуально го обслуживания	нет			-		-	
	ОБЩИЕ требования к зоне				В зале не выделены специальные места для инвалидов на креслах-колясках, инвалидов с нарушением слуха и зрения, не организовано донесение информации в доступной форме людям с нарушениями восприятия, не установлены тактильные обозначения, и направляющие полосы. В кабинете нет стационарного крепления столов, стульев, учебная зона не выделена из общей площади рельефной фактурой, нет опорных поручней.	все	Установить крепления столов, стульев, выделить учебную зону из общей площади рельефной фактурой, установить опорные поручни. Выделить специальные места для инвалидов на креслах-колясках, инвалидов с нарушением слуха и зрения, организовать донесение информации в доступной форме людям с нарушениями восприятия, установить тактильные обозначения, и направляющие полосы.	ТР, ТСП

II Заключение по зоне:

Наименование структурно-функциональной зоны	Состояние доступности (к пункту 3.4 Акта обследования ОСИ)	Приложение		Рекомендации по адаптации (вид работы) к пункту 4.1 Акта обследования ОСИ
		№ на плане	№ фото	
Кабинетная форма	ДУ-И (к, о, у) ВНД-И (г, с)			текущий ремонт, индивидуальное решение с ТСР
Зальная форма	ДУ-И (о, у) ВНД-И (к, г, с)			текущий ремонт, индивидуальное решение с ТСР

Приложение 5
к Акту обследования ОСИ к паспорту
доступности ОСИ № 1
от «10» декабря 2021 г.

I Результаты обследования:
5. Санитарно-гигиенических помещений

МБУДО «Пятницкая ДШИ имени Г.А.Обрезанова»,
Белгородская область, Волоконовский район, п. Пятницкое, ул. Свиридова дом 4

№ п/п	Наименование функциональн о- планировочног о элемента	Наличие элемента			Выявленные нарушения и замечания		Работы по адаптации объектов	
		есть/ нет	№ на план е	№ фото	Содержание	Значимо для инвалида (категория)	Содержание	Виды работ
5.1	Туалетная комната	есть			нет оборудованных санитарно- гигиенических помещений для МГН; отсутствие кнопки вызова персонала	Все	необходимо обустроить универсальную туалетную кабину и раковину, установить кнопку вызова персонала	ТР, ТСР
5.2	Душевая/ ванная комната	нет			-		-	
5.3	Бытовая комната (гардеробная)	есть			нет		-	
	ОБЩИЕ требования к зоне				не оборудовано санитарно- гигиеническое помещение для МГН; отсутствие кнопки вызова персонала	Все	обустроить универсальную туалетную кабину и раковину, установить кнопку вызова персонала	ТР

II Заключение по зоне:

Наименование структурно-функциональной зоны	Состояние доступности (к пункту 3.4 Акта обследования ОСИ)	Приложение		Рекомендации по адаптации (вид работы) к пункту 4.1 Акта обследования ОСИ
		№ на плане	№ фото	
Санитарно-гигиенические помещения	ДУ-И (о, у, г) ВНД-И (к, с)			текущий ремонт, индивидуальное решение с ТСР

Приложение 6
к Акту обследования ОСИ к паспорту
доступности ОСИ № 1
от «10» декабря 2021 г.

I Результаты обследования:
6. Системы информации (и связи) на объекте

МБУДО «Пятницкая ДШИ имени Г.А.Обрезанова»,
Белгородская область, Волоконовский район, п. Пятницкое, ул. Свиридова дом 4

№ п/п	Наименование функционально-планировочного элемента	Наличие элемента			Выявленные нарушения и замечания		Работы по адаптации объектов	
		есть/нет	№ на плане	№ фото	Содержание	Значимо для инвалида (категория)	Содержание	Виды работ
6.1	Визуальные средства	нет			Отсутствие визуальных средств оповещения	Все	Организовать размещение комплексной системы информации на всех зонах объекта	ТР, ТСП
6.2	Акустические средства	нет			Отсутствие акустической системы информирования	г		
6.3	Тактильные средства	нет			отсутствие дублирования информации тактильными средствами	с		
	ОБЩИЕ требования к зоне				Нарушены требования непрерывности информации, своевременного ориентирования и однозначного опознания объектов и мест посещения	Все		

II Заключение по зоне:

Наименование структурно-функциональной зоны	Состояние доступности (к пункту 3.4 Акта обследования ОСИ)	Приложение		Рекомендации по адаптации (вид работы) к пункту 4.1 Акта обследования ОСИ
		№ на плане	№ фото	
Система информации (и связи) на объекте	ДЧ-В			текущий ремонт, индивидуальное решение с ТСП